

世界遺產

日本北部的

繩文遺跡群

Jomon Prehistoric Sites in Northern Japan



特別史蹟 三内丸山遺跡(青森市)



特別史蹟 大湯環状列石(鹿角市)



史蹟 北黄金貝塚(伊達市)



史蹟 御所野遺跡(一戸町)

世界遺產登錄前的歷程

北海道・日本東北北部擁有著以「白神山地」與「知床」為代表的世界遺產，是一處至今仍保留著濃厚的大自然風情，綠意盎然的地區。

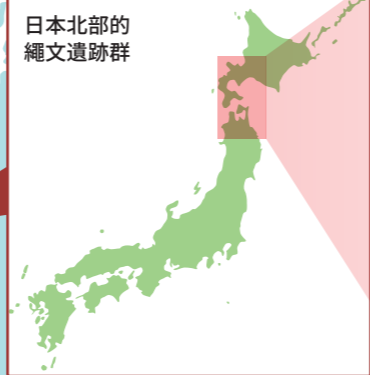
憑藉這豐饒的大自然恩惠，古人們在長達1萬多年的歲月之中，演變出以採集、捕魚、狩獵等方式為基礎的定居方式並不斷發展成熟，孕育出精緻且複雜的精神文化。

以日本最大規模繩文村落遺跡的特別史蹟三內丸山遺跡(青森市)與大規模古蹟的特別史蹟大湯環狀列石(鹿角市)為代表，以及留存於北海道至日本東北北部中的多處繩文遺跡，成為了傳達日本歷史及文化形成的珍貴文化遺產。

為了讓這些作為人類共同的珍寶得以傳承

下去，北海道、青森縣、岩手縣、秋田縣及函館市、千歲市、伊達市、森町、洞爺湖町、青森市、弘前市、八戶市、津輕市、外濱町、七戶町、一戶町、鹿角市、北秋田市致力推動讓日本北部的繩文遺跡群登錄世界遺產之活動。

2021年7月27日，聯合國教科文組織世界遺產委員會認為，日本北部的繩文遺跡群是展現進入農耕社會前的人類生活與精神文化的稀有文化遺產，決議將之列入世界遺產名錄。



經過

- 2007年 8月 北海道・日本東北北部知事峰會中，確認北海道及其他3縣共同提出「日本北部的繩文遺跡群」之提案
- 2009年 1月 列入聯合國教科文組織世界遺產預備名錄
- 2009年 6月 設置繩文遺跡群世界遺產登錄推進本部(本部長 三村 申吾 青森縣知事)
- 2018年 7月 獲選為日本國內世界文化遺產推薦候選對象
- 2019年 12月 政府決定向聯合國教科文組織推薦
- 2020年 1月 向聯合國教科文組織提交登錄推薦書
- 2020年 9月 國際古蹟遺址理事會(ICOMOS)進行現地調查
- 2021年 5月 ICOMOS提出適合列入世界遺產名錄的建議
- 2021年 7月 27日 在第44屆世界遺產委員會擴大會議上，決定列入世界遺產名錄

構成資產

日本北部的繩文遺跡群是由北海道的6處遺跡、青森縣的8處遺跡、岩手縣的1處遺跡、秋田縣的2處遺跡，共計17處遺跡所構成。

此外，為有助於理解，相關資產還包括在北海道與青森縣的共計2處遺跡。



突出的普遍價值

日本北部的繩文遺跡群由顯示了史前時代人們在農耕社會之前的生活狀況與複雜精神性的17個考古遺跡所構成，是顯示出從公元前13,000年左右到公元前400年左右之間，在東北亞發展出的狩獵、捕魚、採集社會中定居生活方式開始、發展、成熟過程的珍貴物證，其顯著的普遍價值獲得了認同。

突出的普遍價值的評估標準

世界遺產委員會決議根據評價標準的(iii)及(v)將其列於世界遺產名錄之中。

評估標準 (iii)	能為延續至今或業已消逝的文明或文化傳統提供獨特的或至少是特殊的見證。
------------	------------------------------------

以持續了1萬多年長期的狩獵、捕魚、採集為基礎的世界罕見的定居社會，以及有如發現的壓製腳形的黏土版、著名的遮光器土偶等考古遺物、墓地、丟棄場、填土、環狀列石等考古遺址所顯示的一般，日本北部的繩文遺跡群是傳達在此孕育出的精緻複雜精神文化極為罕見的物證。

評估標準 (v)	是傳統人類居住地、土地使用或海洋開發的傑出範例，代表一種(或幾種)文化或人類與環境的相互作用，特別是當它面臨不可逆變化的影響而變得脆弱。
----------	--

日本北部的繩文遺跡群是從定居開始到隨後的發展與最終成熟為止，呈現出村落定居的原有狀態以及土地利用的顯著範例。繩文人沒有像農耕社會中所見的那種對土地進行大規模的改造，而是在適應氣候變化的同時，維持了持續性的狩獵、捕魚、採集的生活狀態。為了能夠確保穩定的食物來源，村落選擇在能夠捕獲到逆流而上的鮭魚的河川附近，或是容易收獲到半鹹水性貝類的海灘附近，還是山毛櫸及栗子的群生地等多種條件的地方而建。而且根據各自的地理條件，獲取食物的技術與工具類等也得到了很大的發展。

完整性·真實性

構成此資產的17個構成資產各自獨立且有著適當的範圍，符合突顯資產顯著的普遍價值之屬性。幾乎所有的考古遺構都在這千年間以良好狀態保存於地下，並保存著各構成資產的位置、形狀與設計、材料與材質、用途與功能、傳統與技能、精神性與感性的真實性。

保存管理


構成此資產的17個構成資產皆根據文化財產保護法被指定為史蹟或特別史蹟。各構成資產的周圍還設置了緩衝地帶，並採取了法律管制措施。

制定了綜合的保存管理計劃並表明了資產整體保存管理的基本方針，當前繩文遺跡群世界遺產保存活用協議會基於此計劃，進行其保存及活用的推進工作。

(世界遺產委員會決議44COM 8B.37的一部分摘要)

特徵 1 呈現靈活利用自然資源的生活方式

傳達了人們透過持續的管理、利用森林、海洋、河川等自然恩惠，在長達1萬多年的歲月之中，並未轉變成農耕社會，而是隨著適應氣候的溫暖化、寒冷化，以採集、捕魚、狩獵維生的定居方式。



栗子、核桃、日本七葉樹



石錘

特徵 2 透過祭祀、儀式呈現出精緻複雜的精神性

除了用來做為埋葬死者的墓地以及作為祭祀、儀式場所的貝塚、填土、用石塊排列而成的環狀列石外，帶有腳型的黏土版及土偶等的出土品，都可看出從定居的初期開始，人們就發展出了複雜的精神文化。



土偶



帶有腳型的黏土版

特徵 3 村落的所在位置與維生方式有著多樣化的關係

為了穩定確保穩定的食物供應，人們在鮭魚逆流而上的河川附近或樹木果實豐富的丘陵與山地、可捕捉魚、貝類的內灣及湖沼沿岸等多樣地形建造村落，並根據該地的地理條件，發展出獲取食物的技術與工具。



北黃金貝塚(北海道伊達市)

特徵 4 呈現出村落形態的變遷

定居從公元前13,000年左右開始。顯示出在那之後人們也沒有像農耕社會那樣大幅改變土地，而是順應氣候溫暖化及寒冷化等環境變化，改變了作為生活據點的村落形態。

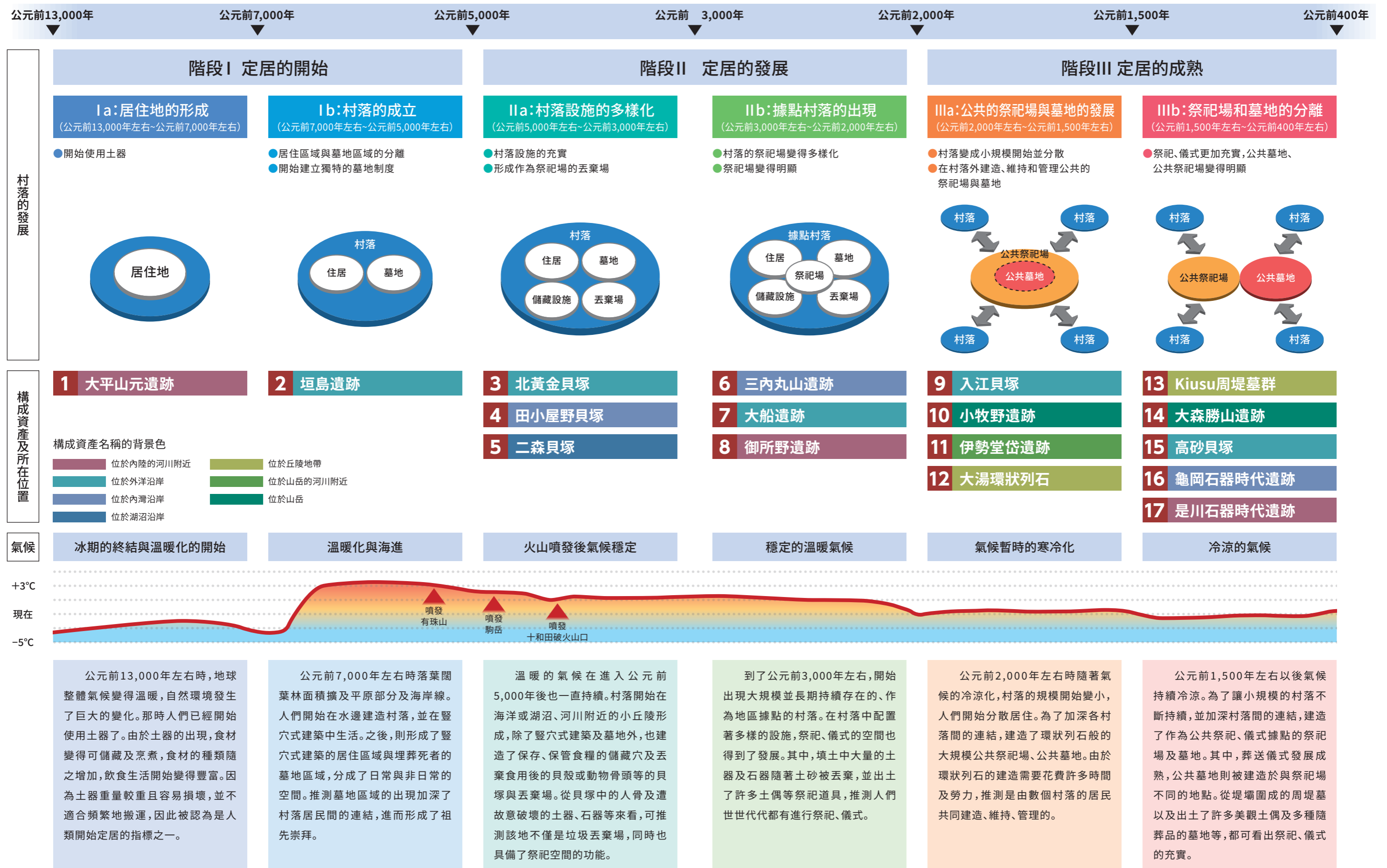


豎穴式建築遺跡



儲藏穴

與村落發展及精神文化相關的6個階段

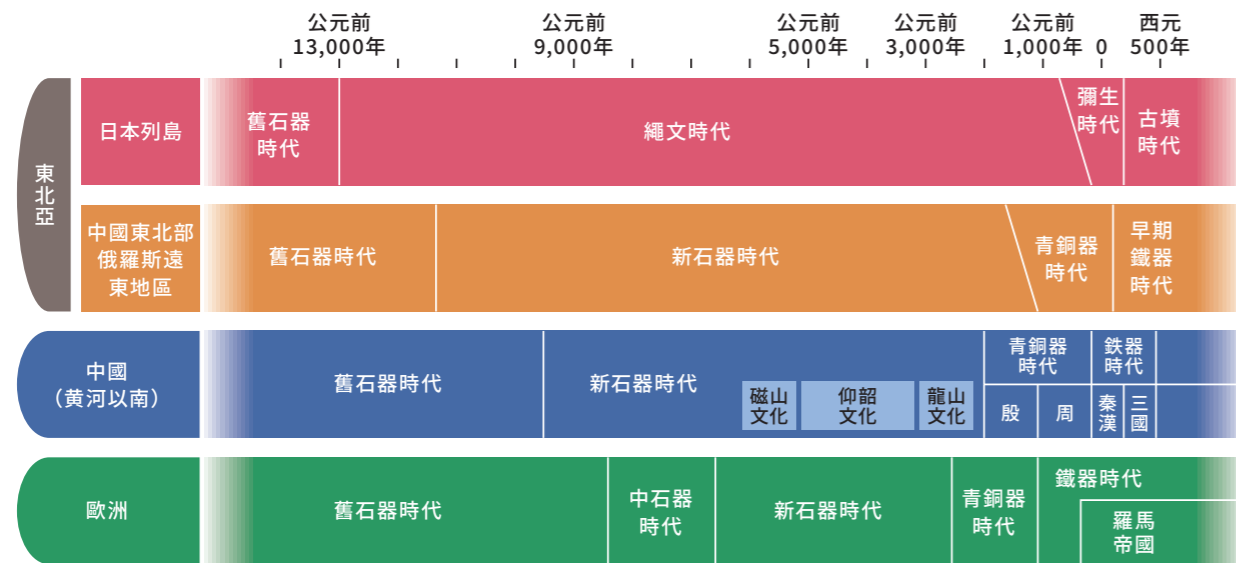
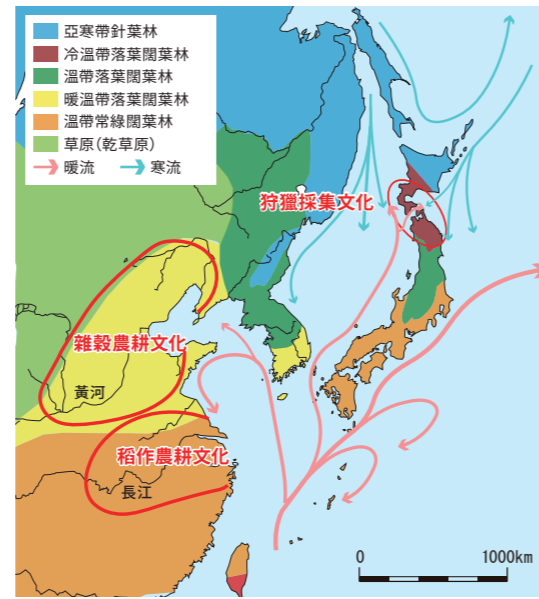


東北亞的史前文化與繩文遺跡群

到了公元前13,000年左右,整個地球急速溫暖化,自然環境發生了劇烈變化。在日本列島的東日本地區,山毛櫸及栗子等的落葉闊葉林面積逐漸擴大,西日本則是橡樹、椎樹等的常綠闊葉(照葉樹)林的面積擴大。在動物方面,大型動物滅絕,鹿或山豬等中、小型動物開始增加。

以這樣順應環境變化的方式,人們的生活從遷徙(流動)轉為定居(在特定場所持續生活居住一定期間)。中國大陸的長江(揚子江)中下游流域為稻作農耕,黃河中下游流域到遼河流域為種植藜粟的雜穀農耕,中國東北部到俄羅斯遠東地區、朝鮮半島以及日本列島則是以狩獵、採集、捕魚為基礎形成定居。

東北亞的狩獵採集文化是依靠能夠結出核桃等堅果類食糧的森林資源、河川及海洋等的水產資源發展出來的。其中,繩文遺跡群是具體呈現公元前13,000年左右到公元前400年左右的1萬多年的歲月之中,人們未轉變成農耕社會,一直持續著以狩獵、捕魚、採集為基礎開始發展定居到成熟的過程,以及當時孕育出的精緻複雜精神文化的稀有資產。



世界史中的繩文時代

在日本的歷史中,將以採集、捕魚、狩獵為生並定居的時期稱為「繩文時代」。其定位是在遷徙生活的舊石器時代與正式進入稻作農耕的彌生時代之間。繩文時代是日本特有的時代區分,相當於世界史中舊石器時代到新石器時代、青銅器時代的一部分。

保護與活用

為了維護無可取代的文化遺產,將之傳承下去,我們致力推進適當的保護與公開、活用。

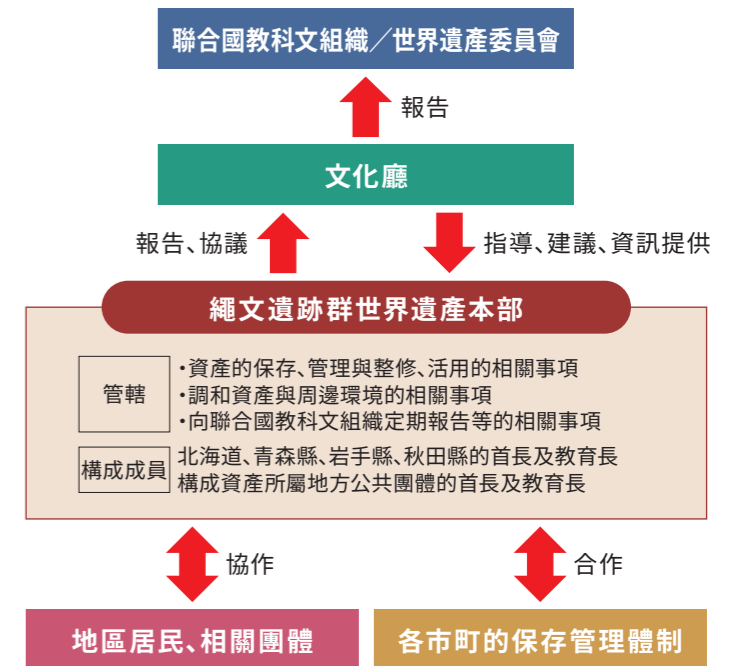
為了保護所進行的工作

由北海道及其他3縣與相關的14個市町設置共同體制,並基於綜合的保存管理計畫來推動工作。

位於構成資產所在地的公共團體則基於文化財產保護法進行適當的遺跡保存、管理。

此外,構成資產所在的市町,基於景觀法制定景觀計畫,對構成資產周邊的景觀及風景進行管控。

除此之外,也進行以過程觀測(監測)為代表的遺產影響評估,事先評估計畫在構成資產周邊推動的開發事業可能對資產造成之影響等保護工作,以保證繩文遺跡群的價值不受負面影響。



為了活用所進行的工作

正在遺跡中進行可讓參觀者體驗當時景觀的整修建設,讓參觀者可以理解資產的價值。

除了地區居民擔任導遊,進行遺跡的導覽外,也透過智慧手機的聲音導覽、可用平板電腦終端觀看挖掘調查或當時生活的導覽系統來提供資訊。

此外,以接觸土器及土偶、飾品等繩文時代人們的智慧及技術的體驗項目為代表,舉辦繩文祭典及論壇等活動以推動普及啟蒙。




向參觀者說明遺跡價值的導遊



使用平板電腦的導覽

日本北部的繩文遺跡群 (構成資產、相關資產)


關於最新資訊及申請導遊覽等，請參閱各設施的官方網站。



1 史蹟 大平山元遺跡

青森縣 外濱町


I a: 公元前13,000年左右 (史蹟年代: 公元前13,000年左右)



土器與石鏃

土器及石鏃與具有舊石器時代特徵的石器群一同出土。土器的年代測定結果顯示出是公元前13,000年左右的物品，是目前東北亞地區最古老的土器。


土器的出現顯示人們由遷徙生活轉變為了定居式生活，是傳達定居生活開始時期跡象的重要遺跡。



外濱町大山故鄉資料館

住 / 郵遞區號030-1307
青森縣東津輕郡外濱町字蟹田大平澤邊34-3
☎ / 0174-22-2577
🕒 / 9:00~16:00
休 / 星期一 (如逢節假日則改為翌日休)、年末年初 (12/29~1/4)
¥ / 免費

距離遺跡 徒步約5分鐘





2 史蹟 垣島遺跡

北海道 函館市

I b: 公元前5,000年左右 (史蹟年代: 公元前7,000年左右~公元前1,000年左右)



作為隨葬品的帶有腳形的土版與石器

位於可眺望太平洋的階地上的村落遺跡。分為由竪穴式建築構成的居住區域與由土坑墓構成的墓地區域，遺跡顯示出當時已將日常與非日常空間區分開來。

推測墓地區域的出現加深了村落居民間的連結，進而促成了祖先崇拜的形成。



函館市繩文文化交流中心

住 / 郵遞區號041-1613
北海道函館市白尻町551-1
☎ / 0138-25-2030
🕒 / 9:00~17:00 (11~3月為~16:30)
休 / 星期一 (如逢節假日則改為翌日休)、每月最後一個星期五、年末年初 (12/29~1/3)
¥ / 大人 300日圓 小學生~大學生 150日圓
設施導遊 / 需預約

與遺跡 相鄰





3 史蹟 北黃金貝塚

北海道 伊達市

II a: 公元前5,000年左右~公元前3,500年左右 (史蹟年代: 公元前5,000年左右~公元前2,000年左右)



用鯨骨製成的刀

位於可眺望內浦灣的丘陵上的村落遺跡。從貝塚中出土了許多用貝殼、魚骨，以及動物骨頭或角加工而成的道具，顯示出該地區適應海進、海退等環境變化以捕魚為中心的維生方式。位於低地的水場遺構確認到了大量遭故意破壞的石盤與磨石等石器，推測在廢棄時會進行祭祀、儀式。



北黃金貝塚資訊中心

住 / 郵遞區號059-0272
北海道伊達市北黃金町75
☎ / 0142-24-2122
🕒 / 9:00~17:00
休 / 冬季期間 (12/1~3/31)
¥ / 免費

與遺跡 相鄰



遺跡

遺跡導覽 遺跡公開時間

施設

住 / 住址 ☎ / 電話號碼 🕒 / 開館時間
休 / 休館日 ¥ / 參觀費用

設施導覽 聲音導覽 體驗項目 飲食設施 商品販售 Wi-Fi 投幣式置物櫃 嬰幼兒設施 輪椅出借



4 史蹟 田小屋野貝塚

青森縣 津輕市

II a: 公元前4,000年左右~公元前3,000年左右 (史蹟年代: 公元前4,000年左右~公元前2,000年左右)



白線蚶製貝殼環

有著面向著海進期形成的古十三湖的貝塚的村落遺跡。村落裡設有竪穴式建築、墓地、貝塚、儲藏穴等各種設施。貝塚中出土了許多使用以大和蜆為主的貝類以及鯨魚、海豚骨製作的骨角器，還有許多未完成的白線蚶製貝殼環，可看出內灣地區的維生方式的大致樣貌。



津輕市繩文住居展示資料館Karco

住 / 郵遞區號038-3138
青森縣津輕市木造若綠59-1
☎ / 0173-42-6490
🕒 / 9:00~16:00
休 / 星期一 (如逢節假日則改為翌日休)、節假日的翌日、年末年初 (12/29~1/3)
¥ / 大人 200日圓 高中、大學生 100日圓 小學、國中生 50日圓
設施導遊 / 僅限團體、需預約

距離遺跡 車程約20分鐘





5 史蹟 二森貝塚

青森縣 七戶町

II a: 公元前3,500年左右~公元前3,000年左右 (史蹟年代: 公元前3,500年左右~公元前2,000年左右)



骨角製的服裝裝飾

位於面向通向太平洋的小川原湖階地上的村落遺跡。在平坦部分有著竪穴式建築的居住區域及儲藏穴，周遭則形成了貝塚及墓地區域。貝塚的下層堆積著蛤蜊及長牡蠣等的海水貝殼，上層堆積著大和蜆等的半鹹水貝殼，顯現出人們順應海進、海退所造成環境變化的生活。



二森貝塚館

住 / 郵遞區號039-2752
青森縣七戶町跡森181-26
☎ / 0176-68-2612
🕒 / 10:00~16:00
休 / 星期一 (如逢節假日則改為翌日休)、節假日的翌日、年末年初 (12/27~1/4)
¥ / 免費

距離遺跡 車程約3分鐘





6 特別史蹟 三內丸山遺跡

青森縣 青森市

II b: 公元前3,000年左右~公元前2,200年左右 (史蹟年代: 公元前3,900年左右~公元前2,200年左右)



土偶

位於可眺望陸奧灣的階地上的大規模據點村落。設置了竪穴式建築、大型竪穴式建築、墓地、儲藏穴、掘立柱式建築、丟棄場、填土等。大量的土器及石器、日本最大數量的2,000多件土偶、祭祀遺物、多種動物骨頭與魚骨、栗子及核桃等堅果類等也在此出土，可看出人們依季節巧妙的利用自然資源的情況。



三內丸山遺跡中心

住 / 郵遞區號038-0031
青森縣青森市三內字丸山305
☎ / 017-766-8282
🕒 / 9:00~17:00 (6~9月、黃金週為~18:00)
休 / 每月第4個星期一 (如逢節假日則改為翌日休)、年末年初 (12/30~1/1)
¥ / 大人 410日圓 高中、大學生等 200日圓

與遺跡 相鄰



日本北部的繩文遺跡群 (構成資產、相關資產)

關於最新資訊及申請導遊覽等，請參閱各設施的官方網站。



7 史蹟 大船遺跡

北海道
函館市

有定時解說
(4~10月)
9:00~17:00
(11~3月為~16:00) (休場12/29~1/3)

IIb: 公元前2,500年左右~公元前2,000年左右 (史蹟年代: 公元前3,500年左右~公元前2,000年左右)




磨石與石盤

位於可眺望太平洋的階地上的據點村落。設有超過2公尺深的豎穴式建築及儲藏穴、墓地、墳土等。墳土中推積著大量的土器、石器、燒土等，可看出長期的進行著祭祀、儀式。鯨魚、鮭魚等海獸類和魚骨，栗子、核桃等堅果類的出土，可看出沿岸地區的維生方式與精神文化。

函館市繩文文化交流中心

住/ 郵遞區號041-1613
北海道函館市白尻町551-1
☎/ 0138-25-2030
🕒/ 9:00~17:00(11~3月為~16:30)
休/ 星期一(如逢節假日則改為翌日休)、每月最後一個星期五、
年末年初(12/29~1/3)
¥/ 大人 300日圓 小學生~大學生 150日圓
設施導遊/ 需預約

距離遺跡
車程約10分鐘





8 史蹟 御所野遺跡

岩手縣
一戶町

遺跡導遊在5~10
月的星期六、日及
節日，不需事先預約。其他
期間及團體需預約。

IIb: 公元前2,500年左右~公元前2,000年左右 (史蹟年代: 公元前2,500年左右~公元前2,000年左右)




土器

位於馬淵川沿岸階地上的據點村落。東西走向的長形台地中央形成了有著配石遺構的墓地區域及用來作為祭祀場的墳土，並在其周圍建有大型、中型、小型的豎穴式建築。

土器、石器、被燒製過的動物骨頭與堅果類、土偶等的祭祀道具從墳土中大量出土，顯示出會反覆進行過使用火來進行祭祀、儀式。

御所野繩文博物館

住/ 郵遞區號028-5316
岩手縣二戶郡一戶町岩館字御所野2
☎/ 0195-32-2652
🕒/ 9:00~17:00
休/ 星期一(如逢節假日則改為翌日休)、節日的隔日、
年末年初
¥/ (參觀費) 大人 300日圓
大學生 200日圓
小學生~高中生 免費

與遺跡
相鄰





9 史蹟 入江、高砂貝塚(入江貝塚)

北海道
洞爺湖町

貝層展示設施
9:00~17:00

IIIa: 公元前1,800年左右 (史蹟年代: 公元前3,500年左右~公元前800年左右)




魚叉頭

位於可眺望內浦灣的階地上，並有著貝塚的村落遺跡。除貝殼、魚骨、海獸骨外，從貝塚中還出土了以動物骨頭或角加工而成的魚鉤以及魚叉等，顯示出當時是以捕魚為主要維生方式。從墓地區域發現了幼年時期曾患過肌肉萎縮症的成人骨，顯示出其曾在村落裡受到周圍精心照顧得以生存下來的事實。

史蹟公園貝層露出部分展示

入江、高砂貝塚館

住/ 郵遞區號049-5605
北海道虻田郡洞爺湖町高砂町44
☎/ 0142-76-5802
🕒/ 9:00~17:00
休/ 星期一(如逢節假日則改為翌日休)、節假日的翌日、
冬季期間(12/1~3/31)
¥/ 大人 150日圓
小學生~高中生 100日圓

距離遺跡
徒步約5分鐘



遺跡

遺跡導覽

遺跡
公開時間

施設

住/住址 ☎/電話號碼 🕒/開館時間
休/休館日 ¥/參觀費用

設施導覽
聲音導覽

體驗項目

飲食
設施

商品
販售

Wi-Fi

投幣式
置物櫃

嬰幼兒
設施

輪椅
出借



10 史蹟 小牧野遺跡

青森縣
青森市

需預約
冬季期間(11/16~4/30)
遺跡關閉

IIIa: 公元前2,000年左右 (史蹟年代: 公元前2,000年左右)




三角形岩版

位於八甲田山西麓廣闊台地上的祭祀遺跡。環狀列石為中央帶、內帶、外帶的三重結構圓環，其周圍部分也有部分四重的列石，整體直徑達55m。內帶與外帶使用橢圓形石頭縱、橫排列成圓環。環狀列石及其周圍出土了許多土偶、小型土器、三角形岩版等祭祀道具。

青森市小牧野遺跡保護中心
繩文學舍、小牧野館

住/ 郵遞區號030-0152
青森縣青森市大字野澤字澤部108-3
☎/ 017-757-8665
🕒/ 9:00~17:00
休/ 年末年初(12/29~1/3)
¥/ 免費

距離遺跡
車程約5分鐘





11 史蹟 伊勢堂岱遺跡

秋田縣
北秋田市

需預約
9:00~17:00(繩文館休館時及
冬季期間(11月~4月下旬)遺跡關閉)

IIIa: 公元前2,000年左右~公元前1,700年左右 (史蹟年代: 公元前2,000年左右~公元前1,700年左右)




土偶

位於米代川附近階地上的祭祀遺跡。在可一望遠方群山的階地西北端上有著4組環狀列石相鄰排列。直徑均在30m以上，最大的直徑有45m。環狀列石周邊還有許多土偶、動物形土製品、鐸形土製品、岩版、三腳石器、石劍等祭祀道具出土。

伊勢堂岱繩文館

住/ 郵遞區號018-3454
秋田縣北秋田市臨神字小田中田100-1
☎/ 0186-84-8710
🕒/ 9:00~17:00
休/ 星期一(如逢節假日則改為翌日休)、
年末年初(12/29~1/3)
¥/ 免費
設施導遊/ 需預約

與遺跡
相鄰





12 特別史蹟 大湯環狀列石

秋田縣
鹿角市

需預約
9:00~17:30(11月為~16:00
冬季期間(11月中旬~4月中旬)遺跡關閉)

IIIa: 公元前2,000年左右~公元前1,500年左右 (史蹟年代: 公元前2,000年左右~公元前1,500年左右)




土版(正面) (背面)

位於大湯川沿岸階地上，以環狀列石為主體的祭祀遺跡。萬座與野中堂的2組環狀列石是由以河灘石組合成的配石遺構排列成雙重圓環，圓環各自配置著「日晷狀組石」。環狀列石周圍的掘立柱式建築成同心圓排列，有許多土偶、鐸形土製品、石刀等祭祀道具出土。

大湯環狀列石館

住/ 郵遞區號018-5421
秋田縣鹿角市十和田大湯字萬座45
☎/ 0186-37-3822
🕒/ 9:00~18:00(11~3月為~16:00)
休/ 11~3月的星期一(如逢節假日則改為翌日休)、
年末年初(12/29~1/3)
¥/ (參觀費) 大人 320日圓
小學生~高中生 110日圓
設施導遊/ 需預約

與遺跡
相鄰



日本北部的繩文遺跡群 (構成資產、相關資產)

關於最新資訊及申請導遊覽等，請參閱各設施的官方網站。



13 史蹟 Kiusu周堤墓群

北海道 千歲市

團體需預約
指南所開所時間9:00~17:00
(冬季期間遺跡關閉)

IIIb: 公元前1,200年左右 (史蹟年代: 公元前1,200年左右)




石棒

位於可眺望石狩低地帶的緩坡上的大規模公共墓地。周堤墓是透過在地面上挖建圓形豎穴，將挖出的泥土堆積在周圍建造而成，其內側建了多個墳墓。9座周堤墓匯集，最大的周堤墓外徑有83m，高度達4.7m。是該地區獨特的墓地制度，可看出當時的高度精神性及社會的複雜化。

距離遺跡
車程約10分鐘





16 史蹟 龜岡石器時代遺跡

青森縣 津輕市

團體需預約
遺跡導遊常駐於遺跡南側的繩文遺跡指南所(僅4~11月的星期六、日及節日)

IIIb: 公元前1,000年左右~公元前400年左右 (史蹟年代: 公元前1,000年左右~公元前400年左右)




玉類

面向海進期形成的內灣古十三湖的大規模公共墓地。台地上有許多墳墓，其周圍的低濕地帶設有丟棄場，出土了多數塗漆土器、藍胎漆器、玉類等物品。其中大型土偶(國家指定重要文化財產)因其眼部的表情，成為「遮光器土偶」名稱起源而聞名。

距離遺跡
車程約5分鐘



14 史蹟 大森勝山遺跡

青森縣 弘前市

IIIb: 公元前1,000年左右 (史蹟年代: 公元前1,000年左右)




圓盤狀石製品

位於岩木山麓的丘陵上，有著大規模環狀列石的祭祀遺跡。環狀列石是在填土後的圓丘邊緣設置了77座組石並建造成圓環狀的列石。從環狀列石及其周圍出土了約250件推測是作為祭祀道具的圓盤狀石製品。環狀列石的背後可眺望岩木山，據說冬至之日太陽會沉於岩木山山頂。

距離遺跡
車程約10分鐘



17 史蹟 是川石器時代遺跡

青森縣 八戶市

遺跡因整修而關閉中

IIIb: 公元前1,000年左右~公元前400年左右 (史蹟年代: 公元前4,000年左右~公元前400年左右)




土器

由中居、一王寺、堀田3個遺跡構成。其中，從中居遺跡裡出土了許多精巧的土器及土偶、塗有漆的弓、梳子、手鐲等漆製品，可看出當時的高度精神性與優秀的工藝技術。除狩獵用具、捕魚用具、堅果類、魚骨外，也發現了推測用於進行儲木及堅果類加工的水場，可看出當時的維生方式。

距離遺跡
車程約10分鐘



15 史蹟 入江、高砂貝塚(高砂貝塚)

北海道 洞爺湖町

IIIb: 公元前1,000年左右 (史蹟年代: 公元前3,500年左右~公元前800年左右)




土偶

位於可眺望內浦灣的低地的公共墓地。由土坑墓與配石遺構構成的墓地區域，並設置有貝塚。土坑墓內發現了土器、石器、石製品等隨葬品，還散佈著土紅色顏料。此外，在墓葬內還發現有拔牙痕跡的人骨以及帶有胎兒骨的孕婦人骨等，可看出當時送葬的模樣。

距離遺跡
徒步約5分鐘



A 史蹟 (相關資產) 長七谷地貝塚

青森縣 八戶市

Ib: 公元前6,000年左右 (史蹟年代: 公元前6,000年左右)




骨角製捕魚用具

位於海進期形成的古奧入瀨灣沿岸的村落遺跡。從貝塚中出土了以棲息於溫暖地帶的蛤蜊為代表的大量的貝殼及魚骨、動物的角或骨頭加工而成的魚鉤與魚叉頭等，可以讓人們了解到當時興盛的捕魚活動。

距離遺跡
車程約25分鐘



B 史蹟 (相關資產) 鷺之木遺跡

北海道 森町

IIIa: 公元前2,000年左右 (史蹟年代: 公元前2,000年左右)




祈禱與祭祀的道具

是有著北海道最大規模環狀列石的祭祀遺跡。環狀列石以橢圓形配石為中心，外側環繞兩層的環狀配石，直徑約37m，形狀近乎圓形。周邊還有著豎穴式墓地區域及配石遺構等，可看出當時的精神文化。

距離遺跡
車程約15分鐘



遺跡

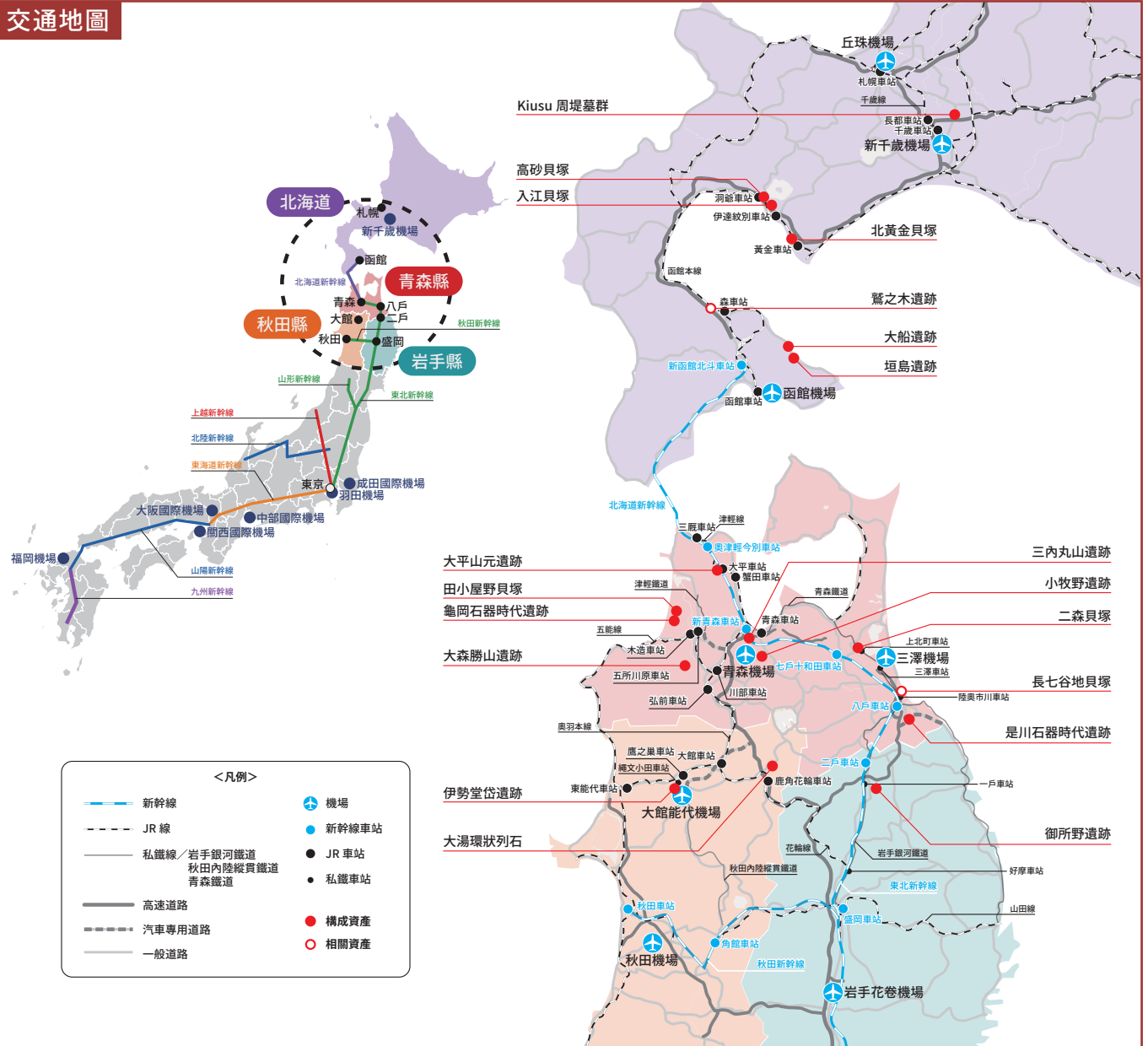
遺跡導覽
遺跡公開時間

施設

住/住址
電話號碼
電話
開館時間
休/休館日
參觀費用

設施導覽
聲音導覽
體驗項目
飲食
商品販售
Wi-Fi
投幣式置物櫃
嬰幼兒設施
輪椅出借

交通地圖



官方網站「世界遺產 日本北部的繩文遺跡群」



首頁



數位典藏



官方網站
<https://jomon-japan.jp>

兒童網站「JOMON GURUGURU」



兒童網站
<https://jomon-japan.jp/kids>

繩文遺跡群世界遺產本部

北海道、青森縣、岩手縣、秋田縣、函館市、千歲市、伊達市、森町、洞爺湖町、青森市、弘前市、八戶市、津輕市、外濱町、七戶町、一戶町、鹿角市、北秋田市
 (事務局 青森縣 jomon@pref.aomori.lg.jp)



繩文遺跡群標誌

整體看起來以繩文土器,用象徵著繩文時代能量的漩渦形將北海道與日本東北北部的形狀連接在一起。圖形的色彩為繩文文化的漆器及土器的紅漆色,並利用較濃的漸層色調來凸顯構成資產的分布範圍。
 圖形的左右有著「繩文」二字,下方則設有「JOMON JAPAN」的字樣。「JAPAN」也有著「漆」的意思。